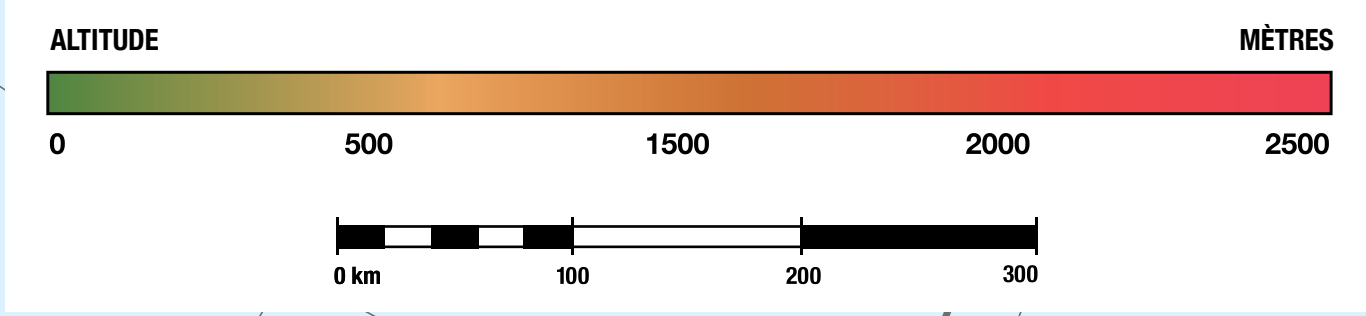




ParcSTNO

CARTE DE L'EXPLORATEUR DES TERRITOIRES DU NORD-OUEST

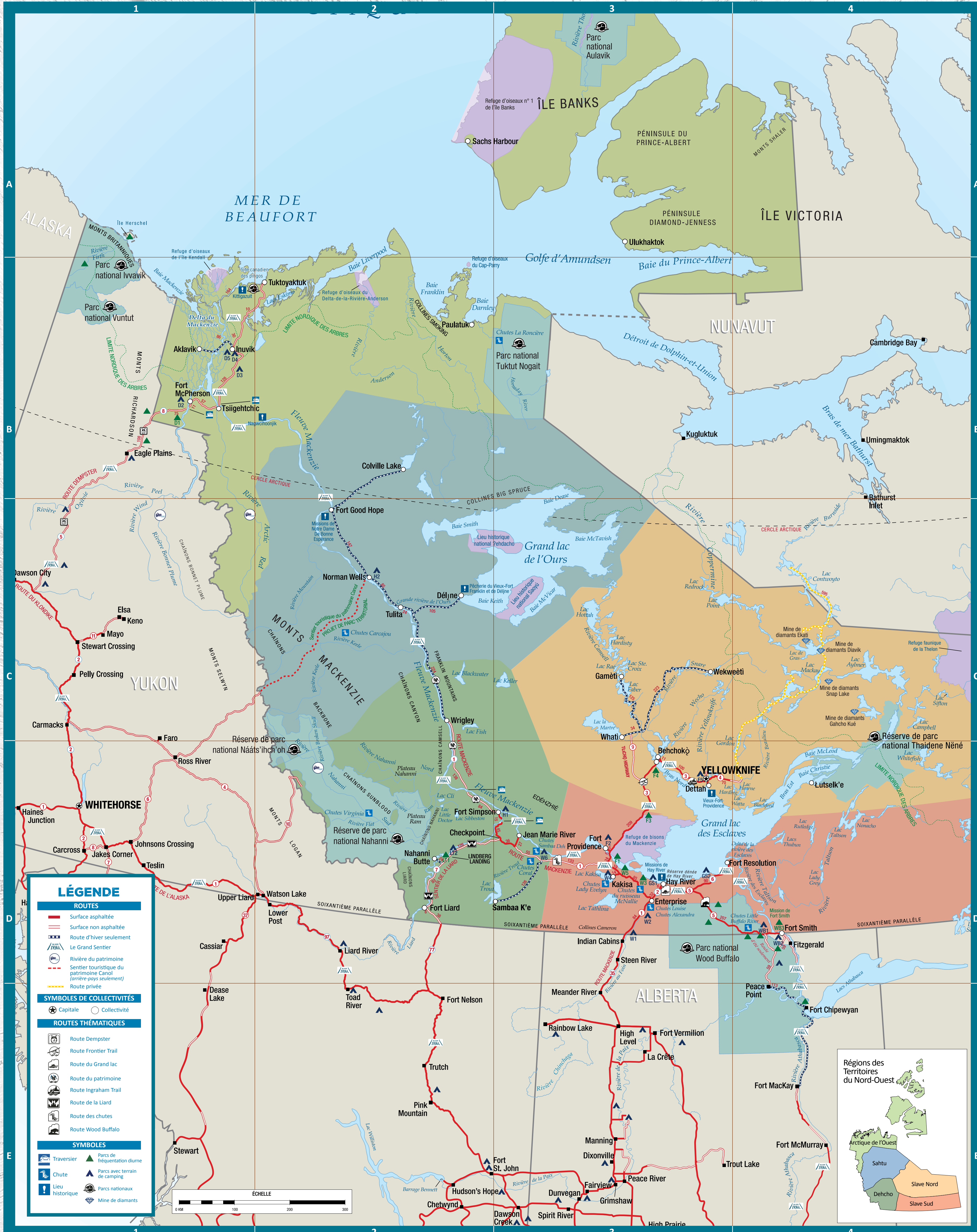


LÉGENDE

	Route asphaltée		Capitale		Traverser
	Route non asphaltée		Collectivité		Traverser
	Sentier touristique du patrimoine Canadien (partir pour seulement)		Collectivité à l'extérieur des TNO		



CARTE DE L'EXPLORATEUR DES TERRITOIRES DU NORD-OUEST



GUIDES TOURISTIQUES DES TERRITOIRES DU NORD-OUESTS

GUIDE SPECTACULAR NWT

Il contient des renseignements complets et imagés sur toutes les activités à faire et LES CHOSES À VOIR aux Territoires du Nord-Ouest.

Vous pouvez obtenir ces guides gratuitement à :

Tourisme NWO
C. P. 610, Yellowknife, NT X1A 2N5 Canada
Courriel : info@spectacularnwt.com
Site Web : www.spectacularnwt.com
Téléphone (sans frais en Amérique du Nord) : 1-800-661-0788

GUIDE DES ROUTES ET DES TERRAINS DE CAMPING DES TERRITOIRES DU NORD-OUEST

UN GUIDE SUR LES ROUTES ET PARCS TERRITORIAUX. Il contient des renseignements utiles sur les installations de camping, les services communautaires et les points d'intérêt. (* disponible en français)



PARCS TERRITORIAUX DES TNO

ROUTE DEMPSTER	ROUTE DU PATRIMOINE	ROUTE DE LA LIARD
D1 Aire de fréquentation diurne du parc territorial Telet Gwiyik D2 Parc territorial Natalainil D3 Parc territorial des Gwich'in D4 Aire de fréquentation diurne du parc territorial du lac Macleod D5 Happy Valley Territorial Park	H1 Parc territorial de Fort Simpson H2 Parc territorial de la Rivière Mackenzie H3 Parc territorial de la Rivière Mackenzie H4 Parc territorial de la Rivière Mackenzie H5 Parc territorial de la Rivière Mackenzie H6 Parc territorial de la Rivière Mackenzie H7 Parc territorial de la Rivière Mackenzie H8 Parc territorial de la Rivière Mackenzie H9 Parc territorial de la Rivière Mackenzie H10 Parc territorial de la Rivière Mackenzie	L1 Aire de fréquentation diurne de la rivière Blackstone L2 Parc territorial Blackstone L3 Parc territorial de la Rivière Mackenzie L4 Parc territorial de la Rivière Mackenzie L5 Parc territorial de la Rivière Mackenzie L6 Parc territorial de la Rivière Mackenzie L7 Parc territorial de la Rivière Mackenzie L8 Parc territorial de la Rivière Mackenzie L9 Parc territorial de la Rivière Mackenzie L10 Parc territorial de la Rivière Mackenzie
ROUTE FRONTIER TRAIL	ROUTE INGRAHAM TRAIL	ROUTE DES CHUTES
F1 Aire de fréquentation diurne du parc territorial de Fort Providence F2 Parc territorial de Fort Providence F3 Aire de fréquentation diurne du parc territorial de Fort Simpson F4 Parc territorial North Arm F5 Parc territorial Fred Henne	I1 Aire de fréquentation diurne du parc territorial de la Rivière Mackenzie I2 Aire de fréquentation diurne du parc territorial de la Rivière Mackenzie I3 Aire de fréquentation diurne du parc territorial de la Rivière Mackenzie I4 Aire de fréquentation diurne du parc territorial de la Rivière Mackenzie I5 Parc territorial du lac Prehude I6 Parc territorial du lac Prehude I7 Aire de fréquentation diurne du parc territorial de la Rivière Mackenzie I8 Aire de fréquentation diurne et accès aux sentiers de randonnée pédestre des chutes Cameron I9 Aire de fréquentation diurne du parc territorial Cameron River Crossing I10 Aire de fréquentation diurne du lac Reid	W1 Parc territorial de la 60 ^e parallèle W2 Parc territorial de la Rivière Mackenzie W3 Aire de fréquentation diurne du parc territorial du ruisseau Macleod W4 Parc territorial des chutes Lady Evelyn W5 Aire de fréquentation diurne du parc territorial de la Rivière Kakisa W6 Parc territorial des chutes Samba'a Doh W7 Parc territorial des chutes Little Buffalo W8 Parc territorial Reine Elizabeth W9 Aire de fréquentation diurne du parc territorial de la Mission de Fort Smith
ROUTE DU GRAND LAC	RÉGION DU SAHŪTŪ	
G51 Parc territorial de Hay River G52 Parc territorial Little Buffalo Crossing	H2 Parc territorial MacKinnon	

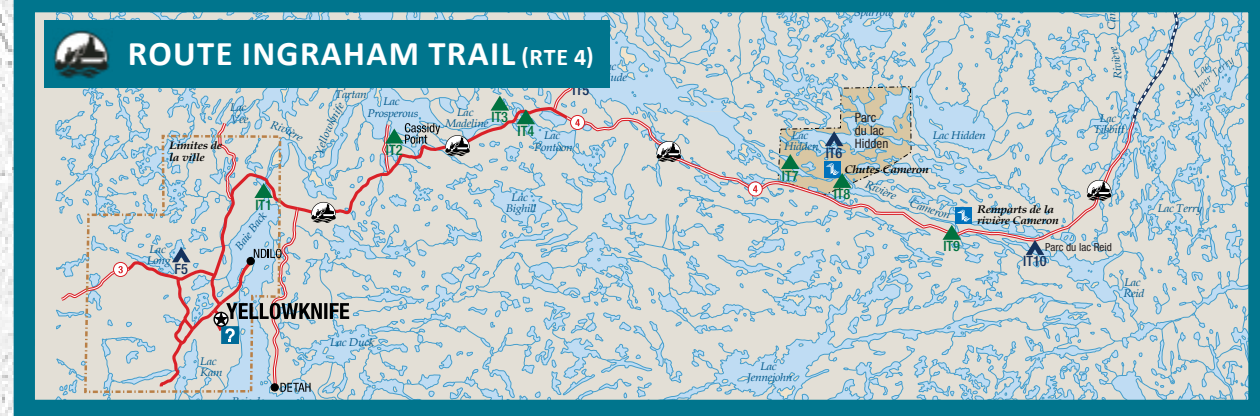
DISCUTEZ AVEC PARCS TNO!

Que ce soit pour obtenir de plus amples renseignements, vous venir au courant des activités à venir, partager des photos ou raconter une histoire de voyage ou de camping, communiquez avec nous! Restez branché :

- [@NWT Parks](#)
- [FB.com/NWTParks](#)
- [@nwt_parks](#)
- [parks@gov.nt.ca](#)

PARCS NATIONAUX DES TERRITOIRES DU NORD-OUEST

PARC NATIONAL AULAVIK	*PARC NATIONAL INUVIUK	PARC NATIONAL NAĀTSIHC'OH
RÉSERVE DE PARC NATIONAL NAHANNI	RÉSERVE DE PARC NATIONAL THAÏDENE NÉNÉ	PARC NATIONAL TUKTUYAKTUK
*PARC NATIONAL VUNTUT	PARC NATIONAL WOOD BUFFALO	



CENTRES D'INFORMATION TOURISTIQUE

FRONTIÈRE ENTRE LES TNO ET L'ALBERTA CENTRE D'INFORMATION TOURISTIQUE DU 60^e PARALLÈLE Route 1 Tél. : 867-984-3811 Ouvert de mai à septembre, de 8 h 30 à 20 h 30.	YELLOWKNIFE CENTRE D'INFORMATION TOURISTIQUE DE YELLOWKNIFE 4910, 52 ^e Rue (temporairement situé à l'hôtel de ville) Tél. : 867-920-8687 Ouvert du lundi au samedi, de 10 h à 18 h et le dimanche de 10 h à 17 h extraordinaryyuk.com
HAY RIVER CENTRE D'INFORMATION TOURISTIQUE DE HAY RIVER 923, route du Mackenzie Tél. : 867-874-3180 Ouvert de mai à septembre, du lundi au jeudi, de 8 h à 20 h et du vendredi au dimanche de 8 h 30 à 21 h Hors-saison : du lundi au vendredi, de 8 h 30 à 17 h www.hayriver.com	ROUTE DEMPSTER DAWSON CITY Centre d'information touristique de la route Dempster et du delta du Mackenzie 1123, rue Fort, Dawson City, Yukon Tél. : 867-993-6167 Ouvert de mai à septembre, de 9 h à 19 h
FORT SIMPSON ADMINISTRATION CENTRALE DE LA RÉSERVE DU PARC NATIONAL NAHANNI Centre d'information touristique de la réserve du parc national Nahanni Intersection de la 100 ^e Rue et de la 100 ^e Avenue Tél. : 867-695-7750 Ouvert du lundi au vendredi, de 8 h 30 à 17 h ParksCanada.gc.ca/nahanni	CENTRE D'INFORMATION TOURISTIQUE DU PARC TERRITORIAL NITANALAI Sur la route 8 au sud de Fort McPherson Ouvert de juin à septembre, de 9 h à 19 h
CENTRE D'INFORMATION TOURISTIQUE DE FORT SIMPSON 9401, 100 ^e Rue Tél. : 867-695-3182 Ouvert tous les jours, de mai à septembre, de 9 h à 20 h	TSIGENTCHIC CENTRE D'INFORMATION TOURISTIQUE DE TSIGENTCHIC Bâtiment en coquilles à côté du magasin local Tél. : 867-953-3136 Ouvert de mai à septembre, les lundis, mercredis et vendredis, de 13 h à 16 h
WRIGLEY CENTRE D'INFORMATION TOURISTIQUE PEHDXEZH ROUTE MACKENZIE (ROUTE 1) Tél. : 867-581-3321 Du lundi au vendredi, de 9 h à 17 h Fins de semaine et jours fériés : de 13 h à 17 h Ouvert sur une base saisonnière	INUVIUK CENTRE D'INFORMATION TOURISTIQUE RÉGIONAL DE L'ARCTIQUE DE L'OUEST 284, chemin Mackenzie Tél. : 867-777-4927 Hors-saison : 867-777-7237 Ouvert de juin à septembre, du lundi au vendredi, de 9 h à 19 h et les fins de semaine, du samedi, de 10 h à 19 h
FORT LIARD CENTRE D'INFORMATION TOURISTIQUE ET D'ARTISANAT AUTOCHTONE ACHO DENE Route principale de la vallée de la rivière Liard Tél. : 867-770-4161 Ouvert de mai (fête de la Reine) à septembre (fête du Travail), du lundi au vendredi, de 9 h à 19 h et les fins de semaine, de 13 h à 16 h Hors-saison : du lundi au vendredi, de 9 h à 17 h	PARCS NATIONAUX INUVIUK, TUKTUYAKTUK ET AULAVIK, ET CENTRE D'INFORMATION TOURISTIQUE SUR LES SITES HISTORIQUES 81, chemin Kingsley Tél. : 867-777-8800 Ouvert toute l'année, du lundi au vendredi, de 9 h à 16 h 30 www.pc.gc.ca/inuvik
PARC TERRITORIAL BLACKSTONE Centre d'interprétation Blackstone Sur la route 7 au nord-est de Fort Liard Tél. : 867-695-7515 Ouvert de mai à septembre, de 9 h à 19 h	TUKTUYAKTUK CENTRE D'INFORMATION TOURISTIQUE DE TUKTUYAKTUK À la pointe (le Point) + Tél. : 867-977-2286 ext.1005 Ouvert tous les jours, de 10 h à 19 h tuktoyaktuk.ca
FORT SMITH CENTRE D'INFORMATION TOURISTIQUE DE FORT SMITH ET DE LA RÉSERVE DU PARC NATIONAL DU CANADA WOOD BUFFALO 149, chemin McDougall Tél. : 867-872-7960 Ouvert tous les jours de mai (fête de la Reine) à septembre (fête du Travail), de 8 h 30 à 17 h Hors-saison : du lundi au vendredi, de 8 h 30 à 17 h www.parksCanada.gc.ca/buffalo	NORMAN WELLS MUSÉE ET CENTRE D'INFORMATION TOURISTIQUE DE NORMAN WELLS 23, promenade Mackenzie Tél. : 867-582-2415 Ouvert du lundi au vendredi, de 10 h à 17 h 30, le samedi de 12 h à 16 h et le dimanche de 12 h à 15 h Hors-saison : fermé le dimanche normanwellsmuseum.com

INSTALLATIONS

Consultez le tableau pour connaître les services offerts dans les collectivités des TNO.

Remarque : Il n'y a pas de services bancaires ou de guichets automatiques dans toutes les collectivités. En règle générale, il est possible de retirer de l'argent dans les magasins en utilisant une carte de crédit ou de débit. La majorité des terrains de camping des TNO n'acceptent que les espèces. Heureusement, il est souvent possible de réserver votre emplacement en ligne (www.nwtparks.ca) en utilisant une carte de crédit.

Vous trouverez de l'essence, du diesel et du propane dans les collectivités énumérées ci-dessous. Il n'y a pas de stations-service entre les collectivités, alors planifiez bien vos déplacements pour ne pas manquer de carburant.

Aux TNO, le réseau cellulaire n'est présent qu'aux environs immédiats des collectivités.

LE GRAND SENTIER

Le Grand Sentier, créé par l'équipe du Sentier transcanadien et ses partenaires, est un réseau de sentiers récréatifs et polyvalents qui sillonne chaque province et territoire du Canada et relie plus de 15 000 collectivités tout au long de son trajet. Compte tenu de la géographie canadienne, le sentier ne parcourt pas le pays en ligne droite, mais monte et descend pour relier le plus de gens possible.

Aux Territoires du Nord-Ouest et au nord de l'Alberta, le sentier suit trois voies navigables, les rivières Athabasca, des Esclaves et Mackenzie, et se termine à l'océan Arctique.

Apprenez-en davantage sur le sentier au www.tctrail.ca/acceuil
Numéro d'appel sans frais : 1-800-465-3636
Courriel : info@tctrail.ca

DISTANCES SUR LA ROUTE DEMPSTER

Miles	Whitehorse	Tuktoyaktuk	Tuligheche	TNO-Tukon	Inuvik	Fort McPherson	Eagle Plains
Edmonton	3311	3181	3051	2921	2791	2661	2531
Whitehorse	0	130	260	390	520	650	780
Tuktoyaktuk	130	0	130	260	390	520	650
Tuligheche	260	130	0	130	260	390	520
TNO-Tukon	390	260	130	0	130	260	390
Inuvik	520	390	260	130	0	130	260
Fort McPherson	650	520	390	260	130	0	130
Eagle Plains	780	650	520	390	260	130	0

RIVIÈRES DU PATRIMOINE CANADIEN

Le Réseau des rivières du patrimoine canadien est le programme national de conservation des rivières du Canada. Il met en valeur, protège et enrichit le patrimoine canadien des rivières et permet une gestion durable des principaux cours d'eau. Les Territoires du Nord-Ouest possèdent trois des cours d'eau les plus élogés et vierges du Canada :

- La rivière Arctic Red offre une multitude d'expériences en pleine nature aux aventuriers riches à l'affronter. Sa vallée, surplombée d'énormes montagnes, fournit des habitats riches aux mouflons de Dall, aux caribous, aux grizzards et aux faucons pèlerins.
- La rivière Nahanni est l'une des plus importantes rivières sauvages au monde et elle est le cœur de la réserve de parc national Nahanni, un site du patrimoine mondial. Bordée de canyons escarpés, elle fait des méandres au milieu de la forêt vierge puisse tout près de sources thermales fumantes et cascade jusqu'aux superbes chutes Virginia, deux fois la hauteur des chutes du Niagara.
- La rivière Thelon est la plus grande rivière canadienne se jetant dans la baie d'Hudson. Aux TNO, elle débute à 110 km à l'est du Grand lac des Esclaves, près du lac Whitefish. Avant de terminer sa route dans la baie d'Hudson, elle serpente dans la toundra traversant son passage de grandes plaines de sable blanc et des bancs de sable de 15 mètres de hauteur.

DISTANCES (PAR LA ROUTE)

	Edmonton AB	Beehchook	Fort Liard	Fort Simpson	Fort McPherson	Inuvik	Tuktoyaktuk	Whitehorse
Edmonton AB	0	306	612	918	1224	1530	1836	2142
Beehchook	306	0	306	612	918	1224	1530	1836
Fort Liard	612	306	0	306	612	918	1224	1530
Fort Simpson	918	612	306	0	306	612	918	1224
Fort McPherson	1224	918	612	306	0	306	612	918
Inuvik	1530	1224	918	612	306	0	306	612
Tuktoyaktuk	1836	1530	1224	918	612	306	0	306
Whitehorse	2142	1836	1530	1224	918	612	306	0

RENSEIGNEMENTS MÉTÉOROLOGIQUES

Pour obtenir les prévisions météorologiques maritimes ainsi que les alertes et les conditions météorologiques actuelles, consultez le site Web d'Environnement Canada à www.meteo.gc.ca. Pour obtenir le rapport météorologique maritime du Grand lac des Esclaves, téléphonez au 867-873-3248.

CONDITIONS ROUTIÈRES

Vous trouverez des renseignements sur les traversiers ainsi que les conditions des routes et des routes d'hiver sur le site Web du ministère de l'Infrastructure du gouvernement des Territoires du Nord-Ouest à l'adresse :

www.infr.gov.nt.ca/en/services/highways-and-ferries

@NWTF_INF Sans frais 1-800-661-0750

